



**Ruokolahden kunnan retkeily- ja  
luontokohteiden käytettävyyden  
kriteeristö**



## Sisällysluettelo

1	Johdanto.....	4
2	Yleistä .....	4
2.1	Kohteiden luokittelu ja periaatteet .....	4
2.2	Reittien vaikeusaste .....	4
2.3	Palveluvarustus ja rakenteet.....	4
2.4	Huolto ja vastuut .....	5
2.5	Retkeilyetiketti ja käyttöohjeet .....	5
2.6	Turvallisuus ja riskienhallinta.....	5
2.7	Kriteeristön ylläpito.....	6
3	Ruokolahden kohteet.....	6
3.1	Saimaan saaristoreitti .....	6
3.2	E10 Euroopan kaukovaellusreitti – Ruokolahden osuus .....	8
3.3	Lääväkorven–Syväjärven kierros .....	11
3.4	Esteetön rantaraitti .....	13
3.5	Lanjajoen luontopolku .....	15
3.6	Vesitorninmäen valaistu kuntorata .....	17
3.7	Hannahonniemen uimaranta.....	19
3.8	Oritlammen uimaranta .....	21
3.9	Pappilanlahden uimaranta .....	22
3.10	Rasilan uimaranta .....	24
3.11	Vaittilan uimaranta .....	26
3.12	Aholammen laavu .....	28
3.13	Haaroinсалmen laavu .....	30
3.14	Kaakkolammen laavu .....	32
3.15	Karoniemen laavu .....	34

3.16 Lentamon laavu .....	36
3.17 Neuvolan laavu .....	38
3.18 Nousiinjärven laavu .....	40
3.19 Savonkaidan laavu .....	42
3.20 Ruokolahden melontareitti .....	44
3.21 Lieviskänjoen melontareitti .....	46

# 1 Johdanto

Tämä asiakirja kokoaa Ruokolahden kunnan kaikki retkeily- ja luontokohteet yhdeksi julkaisukelpoiseksi kokonaisuudeksi. Sisältö perustuu Ruokolahden retkeily- ja luontokohteiden pitkän tähtäimen suunnitelmaan, jossa kohteiden nykytila, käyttö, varustelu, hoidon painopisteet ja riskit on arvioitu. Tässä asiakirjassa kyseinen tieto on tiivistetty kuntalaisille ja matkailijoille tarkoitettuun muotoon.

## 2 Yleistä

### 2.1 Kohteiden luokittelu ja periaatteet

Kohteet on jaettu kolmeen luokkaan niiden laajuuden, merkittävyyden ja palvelutason perusteella. Luokittelu ohjaa kohteiden ylläpidon tavoitetasoa ja auttaa käyttäjiä arvioimaan, millaisia olosuhteita ja palveluja kohteessa on odotettavissa.

- A. Kunnan laajat ja matkailun kannalta merkittävät kohteet.
- B. Paikallisesti tärkeät ja säännöllisesti ylläpidettävät lähivirkistyskohteet.
- C. Luonnonmukaiset ja kevyemmin ylläpidettävät kohteet.

### 2.2 Reittien vaikeusaste

Reittien vaikeusaste ilmoitetaan selkeästi reittikuvauksissa seuraavan asteikon mukaisesti:

- 1. Helppo: Soveltuu aloittelijoille ja perheille, tasainen maasto.
- 2. Keskivaativa: Vaihteleva maasto, juurakoita ja korkeuseroja.
- 3. Vaativa: Pitkiä nousuja, kivikkoa tai vaativia olosuhteita.

### 2.3 Palveluvarustus ja rakenteet

Kohteiden palveluvarustus määritellään luokituksen mukaan ja voi sisältää esimerkiksi:

- Opasteet ja reittimerkinnät
- Pysäköintialueet
- Laavut, nuotiopaikat ja polttopuuhuolto
- Käymälät ja jätehuoltoratkaisut
- Esteettömät rakenteet soveltuvin osin

## 2.4 Huolto ja vastuut

Ruokolahden kunta vastaa omistamiensa ja ylläpitämien kohteiden rakenteiden turvallisuudesta ja huollosta. Käyttäjät liikkuvat alueilla omalla vastuullaan ja noudattavat retkeilyetikettiä sekä jokamiehenoikeuksia.

## 2.5 Retkeilyetiketti ja käyttöohjeet

Retkeilijöiden tulee:

- Kunnioittaa luontoa ja muita käyttäjiä
- Tehdä tulet vain sallituilla paikoilla
- Viedä jätteet mukanaan
- Liikkua merkityillä reiteillä herkkillä alueilla
- Huomioida maastoliikennelain kielto moottorikäyttöisten ajoneuvojen maastoon ilman maanomistajan lupaa.

Laavuilta löytyvät kattavat infotaulut laavukohtaisine tietoineen hätätapauksien varalta.

## 2.6 Turvallisuus ja riskienhallinta

Reittikuvauksissa ilmoitetaan mahdolliset erityisriskit. Retkeilijöiden tulee varautua sääolosuhteisiin, maastoon ja omiin taitoihinsa sopivalla varustuksella.

- metsäpalovaroitukset (avotuli)
- matkapuhelinverkon kuuluvuus osin alueista heikkoa
- yleinen hätänumero (korkeimmalle)

## 2.7 Kriteeristön ylläpito

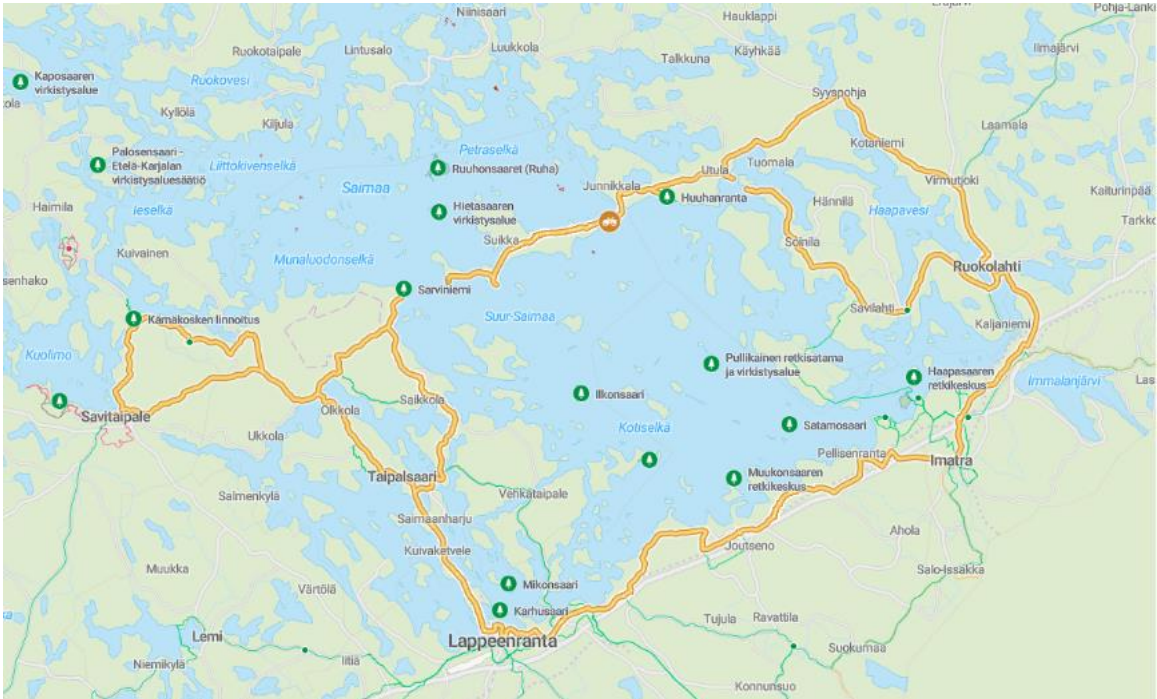
Tätä kriteeristöä päivitetään tarpeen mukaan osana Ruokolahden kunnan retkeily- ja luontokohteiden pitkän tähtäimen suunnitelman toteutusta.

## 3 Ruokolahden kohteet

Reitistöt koostuvat monikäyttö-, melonta-, ja pyöräilyreiteistä. Kohteet ovat yksittäisiä paikkoja, kuten laavut ja uimarannat. Kaikki kohteet ja reitistöt ovat löydettävissä sähköisistä palveluista:

- [Luontoon.fi](https://www.luontoon.fi)
- [Ruokolahden karttapalvelu](#)
- [Visit Ruokolahti](#)

### 3.1 Saimaan saaristoreitti



*Kuva 1: Saimaan saaristoreitti*

### **Luokka: A**

Noin 210 kilometrin mittainen pyöräilyreitti yhdistää Ruokolahden Saimaan matkailuverkostoon. Reitti kulkee järvimaisemissa ja useiden Geopark-kohteiden kautta.

### **Luonnehdinta / pituus ja soveltuminen**

Noin 210 kilometrin mittainen pyöräilyreitti yhdistää Ruokolahden Saimaan laajempaan matkailuverkostoon. Reitti kulkee Lappeenrannan ja Imatran kaupunkien kautta neljän kirkonkylän – Taipalsaaren, Savitaipaleen, Ruokolahden ja Joutsenon – läpi tarjoten maalaismaiseman idylliä, historiallisia kohteita ja kauniita järvimaisemia. Reitin varrella on useita Saimaa UNESCO Global Geopark -kohteita. Ruokolahden osuudella reitti sivuaa Äitsaaren maisematietä, joka tarjoaa myös venematkailumahdollisuuden.

### **Vaativuusluokka**

Helppo – Keskivaativa

### **Ulkoilulajit**

Pyöräily, retkipyöräily

**Käyttöaika**

Ympärivuotinen, suositellaan sulan maan aika, parhaimmillaan kesä–syksy.

**Palveluvarustus**

Reitti kulkee asutuksen ja palvelujen lähellä; taukopaikkoja eri kunnissa. Äitsaaren osuudella venekyyti matkanteon elävöittämiseksi.

**Kulkemiseen kuluva aika**

1–2 vrk pyörällä

**Olosuhteet, riskit ja varustautuminen**

Reitti kulkee pääosin asfalttiteillä ja on helpohko pyöräilijöille. Äitsaaren maisematien osuus on mäkinen. Koko 210 km vaatii hyvää kuntoa. Kantatie 62 varren osuuksilla pientareet kapeat.

**Luonnonympäristö**

Reitti kulkee Saimaan saaristo- ja järvimaisemissa. Matkalla näkee vaihtelevaa etelä-karjalaista luontoa: laiduntavia lehmiä, viljelysmaita, metsäisiä taipaleita ja avoimia selkäjärvinäkymiä.

**Kulttuuriympäristö**

Reitin varrella on neljä historiallista kirkonkylää ja useita Saimaa UNESCO Global Geopark -kohteita. Ruokolahden osuudella voi pysähtyä tutustumaan Ruokolahden kirkonmäkeen.

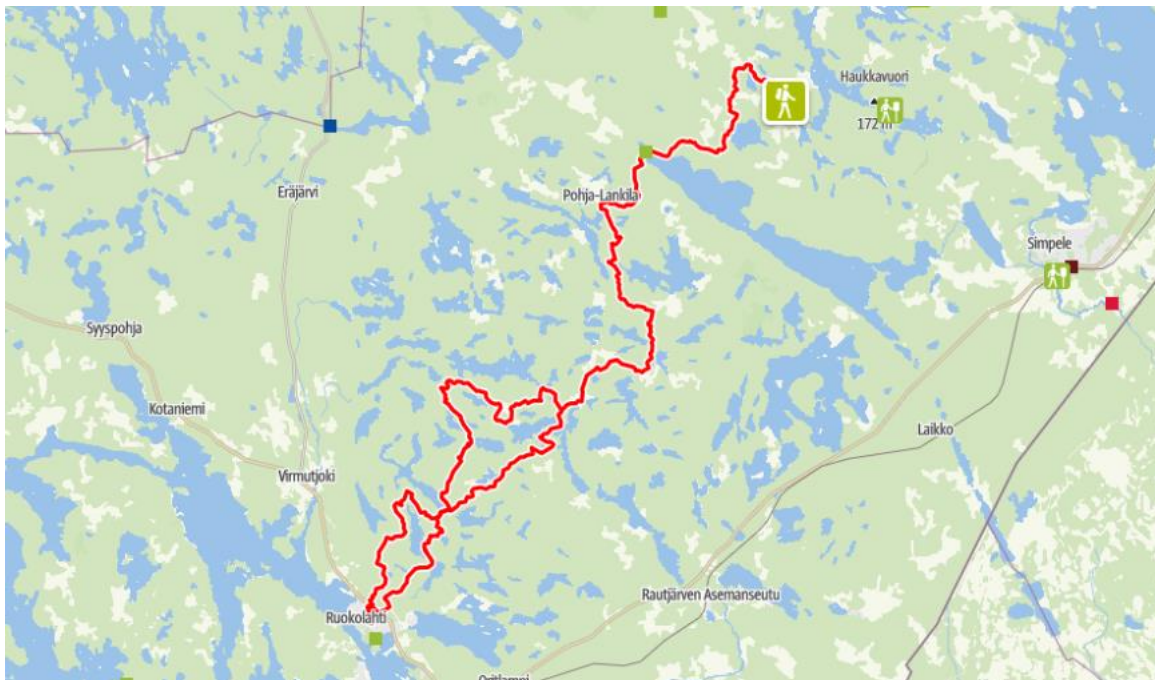
**Saavutettavuus**

Useita lähtöpisteitä eri kunnista. Ruokolahden osalta lähtö esimerkiksi Rasilan satamasta tai kirkonkylältä.

**Ylläpitäjä**

Ruokolahden kunta (Ruokolahden kunnan alueella)

### 3.2 E10 Euroopan kaukovaellusreitti – Ruokolahden osuus



Kuva 2: E10–kaukovaellusreitit Ruokolahden osuus

#### Luokka: A

Noin 70 km:n Ruokolahden osuus Euroopan kaukovaellusreitistä E10 – kunnan retkeilyverkoston runko harju-, metsä- ja järvimaisemissa.

#### Luonnehdinta / pituus ja soveltuminen

E10 Euroopan kaukovaellusreitti on osa Euroopan laajuista reittijärjestelmää, joka ulottuu Pohjois-Norjasta Välimeren rannoille. Ruokolahden osuus on noin 70 km pitkä ja kulkee vaihtelevassa harju-, metsä- ja järvimaisemassa yhdistäen kunnan keskeisimmät retkeilykohteet. Reitti toimii Ruokolahden retkeilyverkoston runkona, jonka varrella sijaitsevat mm. Aholammen, Haaroinsalmen, Kaakkolammen, Lentamon ja Neuvolan laavut. Reitti soveltuu parhaiten kokeneille retkeilijöille ja vaeltajille, mutta yksittäiset osuudet sopivat päiväretkiksi myös tavallisille ulkoilijoille.

Reittiä parannetaan paremmin maastopyöräilyyn soveltuvaksi.

**Vaativuusluokka**

Paikoin vaativa – vaihtelee osuuden mukaan helposta vaativaan

**Ulkoilulajit**

Vaellus, retkipyöräily, maastopyöräily

**Käyttöaika**

Sulan maan aika, parhaimmillaan kesä–syksy. Talvella reitti ei ole hoidettu.

**Palveluvarustus**

Viisi laavua reitin varrella (Aholampi, Haaroinsalmi, Kaakkolampi, Lentamo, Neuvola), kaikissa tulisija ja erillinen WC. Reittimerkinnot koko osuudella. Reitin opastus uusittu vuonna 2025.

**Arvioitu kesto**

3–5 vuorokautta koko osuudelle; yksittäiset osuudet päiväretkiksi 4–8 tuntia. Maastopyörällä 6–8 tuntia.

**Olosuhteet, riskit ja varustautuminen**

Pitkät etäisyydet taukopaikkojen välillä edellyttävät huolellista varautumista: riittävät eväät, navigointitaito ja säävarustus ovat välttämättömiä. Maasto vaihtelee helposta harjupolusta vaativiin metsäosuuksiin. Polttopuuta ei toimiteta laavuille – ota omat mukaan tai kerää maastosta. Roskaton retkeily – ota roskat mukaasi.

**Luonnonympäristö**

Reitti kulkee Ruokolahden monipuolisimmassa luontomaisemissa: hiekkaharju- ja kalliomaastoa, tiheää havumetsää, avoimia suoalueita ja järvimaisemia vaihtelevat osuudesta toiseen. Haaroinsalmen hiekkaharjuniemi on reitin luontokohteista näyttävin.

**Kulttuuriympäristö**

E10 on osa Euroopan laajuista GR/E-reittijärjestelmää, ja sen merkintä noudattaa kansainvälistä standardia. Ruokolahden osuus on historiallisesti merkittävä osa kunnan retkeilyinfrastruktuuria ja yhdistää kunnan muihin suomalaisiin E10-kuntiin.

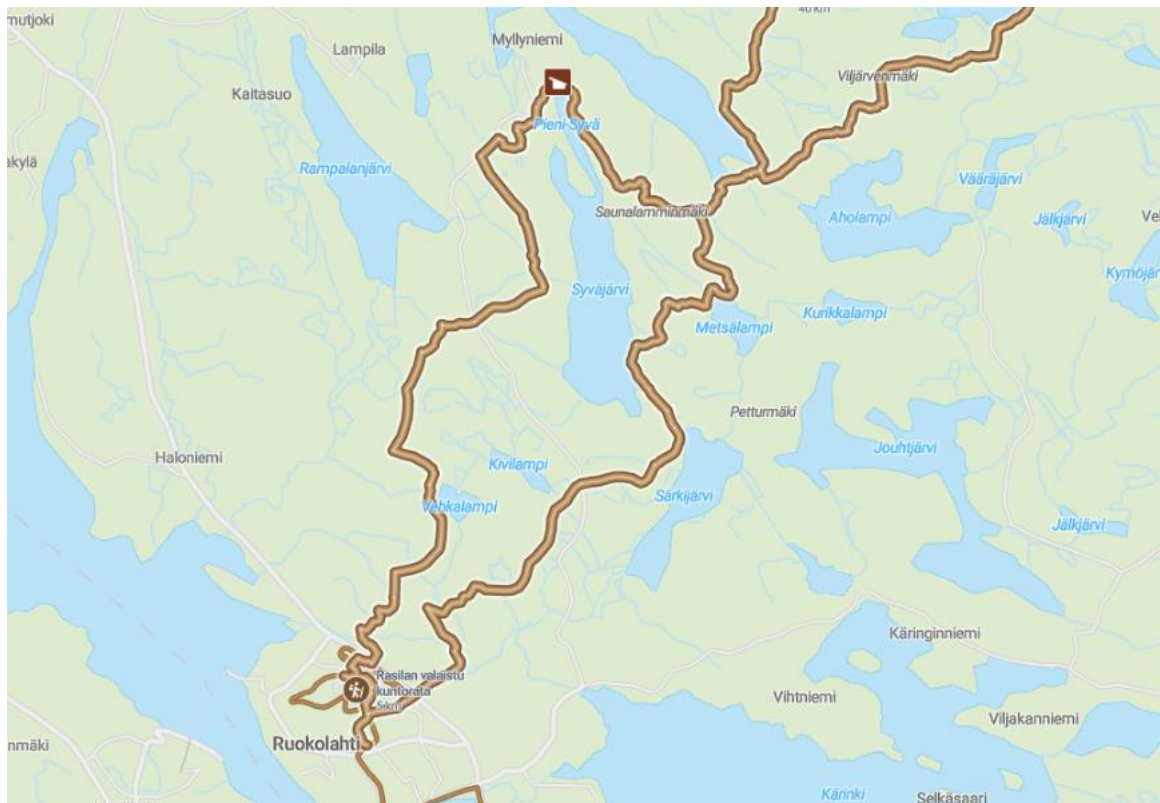
### Saavutettavuus

Useita lähtöpisteitä eri puolilla kuntaa. Reitille pääsee henkilöautolla useasta kohdasta. Koko reitin kulkeminen edellyttää kuljetuksen järjestämistä lähtö- ja paluupisteelle.

### Ylläpitäjät

Ruokolahden kunta yhteistyössä SK-Vuoksi (Syväjärven kierros ja Mustakulkkulan kierros)

### 3.3 Lääväkorven–Syväjärven kierros



Kuva 3: Lääväkorven–Syväjärven kierros

### Luokka: A

Vaativa 18 km:n rengasreitti Ruokolahden näyttävimmissä kallio- ja järvimaisemissa – kokeneen retkeilijän haaste.

### Luonnehdinta / pituus ja soveltuminen

Lääväkorven–Syväjärven kierros on Ruokolahden vaativin retkeilykohde: 18 km:n rengasreitti, jonka jyrkät nousut, kapeat polkuosuudet ja liukkaat kalliopinnat edellyttävät retkeilykokemusta ja asianmukaista varustautumista. Reitti tarjoaa kunnan näytävimpiä kallio- ja järvimaisemia, joita ei muualta Ruokolahdelta löydy. Syväjärven Myllykosken laavu toimii luontevana levähdys- ja taukopaikkana reitin puolivälissä. Reitti soveltuu vaativille luontoretkeilijöille, hyvässä kunnossa oleville aikuisille ja kokeneille nuorille.

### **Vaativuusluokka**

Keskivaativa – Vaativa

### **Ulkoilulajit**

Vaellus, luontoretkily

### **Käyttöaika**

Sulan maan aika, parhaimmillaan kesä–syksy. Lumisena aikana reitti ei ole virallisesti hoidettu.

### **Palveluvarustus**

Myllykosken laavu ja käymälä reitin puolivälissä. Reittimerkinnät (ylläpito keskeistä herkässä maastossa).

### **Arvioitu kesto**

6–8 tuntia jalan, 2–4 tuntia maastopyörällä

### **Olosuhteet, riskit ja varustautuminen**

Jyrkät rinteet ja liukkaat kalliopinnat erityisesti märällä säällä ovat retkeilijän suurin haaste. Polkuosuudet voivat olla kapeita ja vaativia. Varaudu kartalla, kompassilla ja riittäväillä eväillä. Vedenpitävät jalkineet ja retkisauvat suositeltavia. Roskaton retkeily – ota roskat mukaasi.

### **Luonnonympäristö**

Reitti kulkee Ruokolahden vaihtelevimmassa maastossa: jyrkkiä kallioselännteitä, pieniä soita, tiheää metsää ja avoimia järvimaisemia vaihtelevat tiheässä tahdissa. Syväjärven rannalta avautuu komea erämaamainen näkymä. Myllykosken koski on luontokohde, jota ei juuri muualta löydä.

### Kulttuuriympäristö

Reitti sivuaa Lääväkorven ja Syväjärven seutujen vanhaa metsänkäytön historiaa. Myllykosken laavu sijaitsee kosken äärellä, jossa on toiminut mylly aiemmin. Reitti on osa Ruokolahden arvokkainta retkeilyinfrastruktuuria.

### Saavutettavuus

Lähtöpiste Lääväkorven alueelta. Kohteeseen saavutaan henkilöautolla. Reitin pituuden ja vaativuuden vuoksi julkinen liikenne ei sovellu kulkumuodoksi.

### Ylläpitäjä

Ruokolahden kunta yhteistyössä SK-Vuoksi

## 3.4 Esteetön rantaraitti



Kuva 4: Esteetön rantaraitti Rasilan keskustassa

**Luokka: A**

Rasilan keskustassa sijaitseva valaistu esteetön rantaraitti kulkee Saimaan rannalla ja tarjoaa helposti saavutettavan ulkoilureitin kaikenikäisille käyttäjille.

**Luonnehdinta / pituus ja soveltuminen**

Kesällä 2022 rakennettu noin 500 metrin mittainen kivituhkapohjainen rantaraitti sijoittuu Liisanpolku–Satamatie–Rasipolku-välille Saimaan rannalle. Polulta avautuvat upeat näkymät Saimaalle, ja raitin varrella voi ihailia Ruokolahden satamaa sekä vastarannan laskettelukeskus Freeski:tä. Rantaraitin eteläpäässä on portaat, joiden välitasanteiden penkeille voi pysähtyä nauttimaan maisemista. Reitti on valaistu ja esteettömästi toteutettu, soveltuen kaikenikäisille ja liikkumisesteisille.

**Vaativuusluokka**

Esteetön (kohteessa korkeuseroa)

**Ulkoilulajit**

Kävely, pyöräily, esteetön liikkuminen

**Käyttöaika**

Ympärivuotinen (ei talvikunnossapitoa). Valaistu, joten soveltuu myös pimeään vuodenaikaan.

**Palveluvarustus**

Valaistu kivituhkapolku. Penkit portaiden välitasanteilla. Lähistöllä satama-alueen palvelut.

**Kulkemiseen kuluva aika**

10–30 min kävellen tai pyörätuolilla

**Olosuhteet, riskit ja varustautuminen**

Reitti on esteetön ja tasainen. Talvella liukkaus mahdollinen – varovaisuus tarpeen. Sopii kaikenikäisille ja liikkumisesteisille.

### Luonnonympäristö

Reitti kulkee suoraan Saimaan rannalla. Järvinäkymät ja rantakasvillisuus luovat viihtyisän ympäristön.

### Kulttuuriympäristö

Raitti on osa Rasilan satama- ja virastotaloalueen kehittämistä. Sataman lähellä näkyy Ruokolahden veneilykulttuurin sydän, ja vastarannalla kohoaa Freski-laskettelukeskus.

### Saavutettavuus

Rasilan keskustassa, kävelyetäisyydellä palveluista. Saavutettavissa jalan, pyörällä tai henkilöautolla. Esteetön pääsy.

### Ylläpitäjä

Ruokolahden kunta

### 3.5 Lanajoen luontopolku



Kuva 5: Lanajoen luontopolku

**Luokka: B**

Lanajoen luonnonsuojelualueella kulkeva lyhyt luontopolku esittelee alueen rehevää jokiluontoa, vanhoja tervaleppiä sekä Lanakosken vesiputouksen.

**Luonnehdinta / pituus ja soveltuminen**

1980-luvulla perustetulla Lanajoen luonnonsuojelualueella kulkee noin 600 metrin pituinen polku, joka merkitään ja kunnostetaan vuoden 2025 aikana. Polku esittelee metsän eri kehitysvaiheita luonnontilaisena: alueella kasvaa vanhoja, isoja tervaleppiä sekä kuusia ja koivuja, joiden ympärysmitta ylittää kaksi – kolme metriä. Saimaaseen laskevan Lanajoen varrella sijaitsee Lanakosken vesiputous, kauniita kukkaniittyjä ja syysleimua. Keväisin tulvavedet luovat hienon koskimaiseman. Vanhan myllyn jäänteet ovat vielä näkyvissä.

**Vaativuusluokka**

Helppo

**Ulkoilulajit**

Kävely, lähiretkeily

**Käyttöaika**

Ympärivuotinen (ei talvikunnossapitoa). Keväisin paras tulvakoskimaisema.

**Palveluvarustus**

Merkitty polku (opasteet uusittu 2025). Ei erillistä huoltorakennusta.

**Kulkemiseen kuluva aika**

30–60 min kävellen

**Olosuhteet, riskit ja varustautuminen**

Polku on lyhyt ja helppokulkuinen, mutta voi olla märkä keväällä tulvien aikaan. Soveltuva kaikenikäisille.

**Luonnonympäristö**

Rehevä jokiluonto: vanha luonnonsuojelualue, isoja tervaleppiä, kuusia ja koivuja. Lanajoki laskee Saimaaseen, ja keväisin joessa näkyy upea tulvakoskimaisema.

### Kulttuuriympäristö

Alueella on näkyvissä vanhan myllyn jäänteet. Lanajoen luonnonsuojelualue on perustettu 1980-luvulla ja on alueen tunnetuimpia lähiluontokohteita.

### Saavutettavuus

Lanapuistoon saavutaan Rasilan taajamasta lyhyen kävelymatkan päässä. Sopii saavuttavaksi jalan suoraan keskustajamasta.

### Ylläpitäjä

Ruokolahden kunta

## 3.6 Vesitorninmäen valaistu kuntosrata



Kuva 6: Rasilan valaistu kuntosrata

**Luokka: B**

Rasilan vesitorinmäellä sijaitseva noin viiden kilometrin mittainen valaistu kuntorata soveltuu ympärivuotiseen ulkoiluun. Reitti kulkee helppokulkuisessa maastossa ja sitä käytetään kävelyyn, juoksuun, pyöräilyyn sekä talvisin hiihtoon.

### **Luonnehdinta / pituus ja soveltuminen**

Rasilan vesitorinmäellä sijaitseva noin viiden kilometrin mittainen puru-hiekka-hiihimurskarata kulkee kumpuilevassa metsämaastossa urheilukentän takana. Reitti sopii kesällä kävelyyn, juoksuun ja pyöräilyyn – huomioithan, että radan varrella kulkee myös frisbeegolfrata. Talvella reitille ajetaan hiihtourat sekä perinteiseen että luisteluhihtoon. Talvella kävely ja pyöräily kielletty latupohjalla. Välillä reitillä liikkuu myös läheisen päiväkodin lapsia.

### **Vaativuusluokka**

Helppo – Keskivaativa

### **Ulkoilulajit**

Kävely, juoksu, hiihto

### **Käyttöaika**

Ympärivuotinen: kesällä jalankulku, pyöräily ja juoksu; talvella hiihto.

### **Palveluvarustus**

Valaistu rata. Frisbeegolfrata radan varrella.

### **Kulkemiseen kuluva aika**

1–2 h kävellen / 30–60 min juosten

### **Olosuhteet, riskit ja varustautuminen**

Maasto on pääosin helppoa, mutta sisältää reilusti korkeuseroja. Talvella hiihtolatu hoidetaan sääolosuhteiden salliessa.

### **Luonnonympäristö**

Reitti kulkee kumpuilevassa metsämaastossa Rasilan vesitorinmäellä. Maasto on helppokulkuista ja rata hoidettua.

### Kulttuuriympäristö

Alue on osa Rasilan urheilukeskittymää, jonka yhteydessä sijaitsevat myös kuntoporaat, pumptrack-rata ja frisbeegolfrata.

### Saavutettavuus

Reitin lähtöpiste on Rasilan urheilukentän yhteydessä (Metsolantie 3). Kohteeseen saavutaan jalan, pyörällä tai henkilöautolla.

### Ylläpitäjä

Ruokolahden kunta

## 3.7 Hannahonniemen uimaranta



Kuva 7: Hannahonniemen uimaranta ympäröitynä kartalla

### Luokka: B

Käringin alueella sijaitseva virallinen uimaranta, jonka yhteydessä on grillikatos.

**Luonnehdinta / pituus ja soveltuminen**

Hannahonniemen uimaranta sijaitsee Saimaan rannalla. Uimarannan yhteydessä on grillikatos, joka tekevät kohteesta monipuolisen kesävirikistyspaikan. Virallinen uimantakausi on 15.6.–15.8., jolloin vedenlaatu tarkistetaan ja rannalla käydään valvontakäynneillä kolmesti viikossa.

**Vaativuusluokka**

Helppo

**Ulkoilulajit**

Uinti, virkistys

**Käyttöaika**

Virallinen uimarantakausi 15.6.–15.8. Muuna aikana omaehtoinen käyttö mahdollista.

**Palveluvarustus**

Grillikatos. Vedenlaatu seurataan virallisen kauden aikana.

**Kulkemiseen kuluva aika**

- h

**Olosuhteet, riskit ja varustautuminen**

Avoin rantamaisema; tuuli voi nousta. Ranta soveltuu kaikenikäisille. Uinnin turvallisuus omavastuulla kauden ulkopuolella. Kohteessa ei ole uimavalvojaa.

**Luonnonympäristö**

Saimaan ranta niemenkärjessä. Avara järvimaisema tarjoaa upean uintikokemuksen ja ranta-arjen puitteet.

**Kulttuuriympäristö**

Hannahonniemi on tunnettu paikallinen virkistäytymispaikka, joka palvelee sekä vakituksia asukkaita että kesäasukkaita.

**Saavutettavuus**

Saavutettavissa henkilöautolla ja polkupyörällä. Mahdollinen saapua myös vesitse.

**Ylläpitäjä**

Ruokolahden kunta

**3.8 Oritlammen uimaranta**

Kuva 8: Oritlammen uimaranta

**Luokka: B**

Kyläyhdistyksen kanssa ylläpidettävä uimaranta, jossa lyhyt laituri ja beachvolleykenttä.

**Luonnehdinta / pituus ja soveltuminen**

Oritlammen uimarannalla on lyhyt laituri – huomaa, että laiturilta hyppääminen on kielletty. Uimaranta-alueita kunnossapidetään yhteistyössä Oritlammen kyläyhdistyksen kanssa, joka vastaa myös grillipaviljongista ja beachvolleykentästä. Virallinen uimarantakausi on 15.6.–15.8.

**Vaativuusluokka**

Helppo

**Ulkoilulajit**

Uinti, virkistys

**Käyttöaika**

Virallinen uimarantakausi 15.6.–15.8. Muuna aikana omaehtoinen käyttö mahdollista.

**Palveluvarustus**

Laituri (hyppääminen kielletty), grillipaviljonki (kyläyhdistys), beachvolleykenttä (kyläyhdistys). Vedenlaatu seurataan virallisen kauden aikana.

**Kulkemiseen kuluva aika**

1–3 h

**Olosuhteet, riskit ja varustautuminen**

Rauhallinen lampiympäristö sopii hyvin lapsiperheille. Vesi lämpenee kesäisin hyvin. Laiturilta hyppääminen kielletty. Kohteessa ei ole uimavalvojaa.

**Luonnonympäristö**

Oritlammen rauhallinen lampiympäristö tarjoaa suojaisen ja viihtyisän uintipaikan. Lammen vesi lämpenee kesäisin hyvin.

**Kulttuuriympäristö**

Ranta on tärkeä kyläyhteisön kokoontumispaikka. Oritlammen kyläyhdistys on aktiivisesti mukana alueen ylläpidossa ja kehittämisessä.

## Saavutettavuus

Oritlammen kylässä. Saavutettavissa henkilöautolla ja polkupyörällä.

## Ylläpitäjä

Ruokolahden kunta ja kyläyhdistys

### 3.9 Pappilanlahden uimaranta



Kuva 9: Pappilanlahden uimaranta

## Luokka: B

Esteetön ja saneerattu uimaranta kirkonkylän läheisyydessä. Kohteessa on esteetön kulku (korkeuseroja) laiturille sekä laavu.

## Luonnehdinta / pituus ja soveltuminen

Pappilanlahden uimarannan rakennukset on saneerattu vuonna 2023. Kohteessa on esteetön kulku laiturille sekä invaparkki. Rannalla sijaitsee myös laavu. Virallinen uimarantakausi on 15.6.–15.8., jolloin vedenlaatu tarkistetaan ja rannalla tehdään valvontakäyntejä kolmesti viikossa.

**Vaativuusluokka**

Helppo

**Ulkoilulajit**

Uinti, lähivirkistys

**Käyttöaika**

Virallinen uimarantakausi 15.6.–15.8. Muuna aikana omaehtoinen käyttö mahdollista.

**Palveluvarustus**

Laituri (esteetön kulku), laavu, invaparkki. Saneeratut rakennukset (2023). Vedenlaatu seurataan virallisen kauden aikana.

**Kulkemiseen kuluva aika**

- h

**Olosuhteet, riskit ja varustautuminen**

Rauhallinen, suojainen uimaranta soveltuu kaikenikäisille. Veden syvyys vaihtelee – hyvä tarkistaa ennen uintia. Laavulla tulenteko mahdollisuus omilla polttopuilla.

**Luonnonympäristö**

Pappilanlahden suojainen lahtimaisema kirkonkylän tuntumassa. Pehmeä hiekka-pohja tekee kohteesta miellyttävän uintipaikan.

**Kulttuuriympäristö**

Ranta sijaitsee lähellä Ruokolahden kirkonkylää ja sen historiallisia kerrostumia. Tuttu virkistäytymispaikka paikallisille.

**Saavutettavuus**

Lyhyen matkan päässä kirkonkylän palveluista. Saavutettavissa henkilöautolla (inva-parkki), jalan ja pyörällä. Esteetön kulku laiturille.

**Ylläpitäjä**

## Ruokolahden kunta

### 3.10 Rasilan uimaranta



Kuva 10: Rasilan uimaranta

#### **Luokka: B**

Rasilan sataman yhteydessä sijaitseva Saimaan uimaranta.

#### **Luonnehdinta / pituus ja soveltuminen**

Rasilan uimaranta sijaitsee Saimaan rannalla Rasilan sataman yhteydessä. Ranta on kätevä pysähdyspaikka satamassa vieraileville sekä lähialueen asukkaille. Virallinen uimarantakausi on 15.6.–15.8., jolloin vedenlaatu tarkistetaan ja rannalla käydään valvontakäynneillä kolmesti viikossa.

#### **Vaativuusluokka**

Helppo

#### **Ulkoilulajit**

Uinti, virkistys

### **Käyttöaika**

Virallinen uimarantakausi 15.6.–15.8. Muuna aikana omaehtoinen käyttö mahdollista.

### **Palveluvarustus**

Sataman palvelut (huoltorakennus, etätyötilat, matonpesupaikka) käytettävissä. Vedenlaatu seurataan virallisen kauden aikana.

### **Kulkemiseen kuluva aika**

- h

### **Olosuhteet, riskit ja varustautuminen**

Sataman lähellä veneilytoimintaa – veneaallokon mahdollisuus. Ranta sopii kaikentyyppisille. Uinnin turvallisuus omavastuulla kauden ulkopuolella. Kohteessa ei ole uima-alueita.

### **Luonnonympäristö**

Saimaan ranta satama-alueen yhteydessä. Avarat järvimaisema ja sataman elämä luovat ainutlaatuisen ympäristön.

### **Kulttuuriympäristö**

Ranta on osa Rasilan satama-alueen kokonaisuutta, joka on kehittyvä matkailun ja vapaa-ajan keskus Ruokolahden taajamassa. Satamasta näkyy vastarannalla Freeski-laskettelukeskus.

### **Saavutettavuus**

Rasilan sataman yhteydessä, kävelyetäisyydellä taajaman palveluista. Saavutettavissa jalan, pyörällä ja henkilöautolla.

### **Ylläpitäjä**

Ruokolahden kunta

### 3.11 Vaittilan uimaranta



Kuva 11: Vaittilan uimaranta

#### Luokka: B

Salosaaren alueella sijaitseva virallinen uimaranta.

#### Luonnehdinta / pituus ja soveltuminen

Vaittilan uimaranta sijaitsee Salosaassa Saimaan rannalla. Rannalla on uimalaituri – laiturilta hyppääminen on kielletty. Pukusuoja on huonokuntoinen ja saneerataan vuosina 2025–2026. Uimarannan yhteydessä on myös beachvolleykenttä, jonka kunnossapidosta vastaa kyläyhdistys. Virallinen uimarantakausi on 15.6.–15.8.

#### Vaativuusluokka

Helppo

#### Ulkoilulajit

Uinti, virkistys

**Käyttöaika**

Virallinen uimarantakausi 15.6.–15.8. Muuna aikana omaehtoinen käyttö mahdollista.

**Palveluvarustus**

Laituri (hyppääminen kielletty), beachvolleykenttä (kyläyhdistys), vierasvenesatama (2 poijupaikkaa). Pukusuoja saneerataan 2025–26. Vedenlaatu seurataan virallisen kauden aikana.

**Kulkemiseen kuluva aika**

1–3 h

**Olosuhteet, riskit ja varustautuminen**

Avoin rantamaisema; tuuli Saimaalla voi nousta. Laiturilta hyppääminen kielletty. Ranta sopii kaikenikäisille.

**Luonnonympäristö**

Salosaassa Saimaan rannalla avautuva saaristomaisema. Ranta tarjoaa upean järvi- maiseman ja rauhallisen uintiympäristön.

**Kulttuuriympäristö**

Vaittila on aktiivinen kyläyhteisö Salosaassa. Uimaranta palvelee alueen asukkaita, kesäasukkaita ja ohikulkevia veneilijöitä.

**Saavutettavuus**

Salosaassa, saavutettavissa henkilöautolla. Rannalla myös vierasvenepaikkoja (2 poijupaikkaa). Veneen laskupaikka laiturin vierellä.

**Ylläpitäjä**

Ruokolahden kunta



**Palveluvarustus**

Laavu, tulisija ja erillinen WC. Ei polttopuuhuoltoa – ota omat polttopuut mukaan tai kerää maastosta.

**Kulkemiseen kuluva aika**

1–2 h kävellen

**Olosuhteet, riskit ja varustautuminen**

Reitti E10:n varrella voi olla vaihtelevassa kunnossa. Varaudu asianmukaisella retkivarustuksella. Roskaton retkeily – ota roskat mukaasi.

**Luonnonympäristö**

Laavu sijaitsee rauhallisessa metsäympäristössä Aholammen läheisyydessä E10-reitin varrella.

**Kulttuuriympäristö**

Osa E10 Euroopan kaukovaellusreitin Ruokolahden osuutta, jolla on merkittävä historia osana eurooppalaista vaellusreittijärjestelmää.

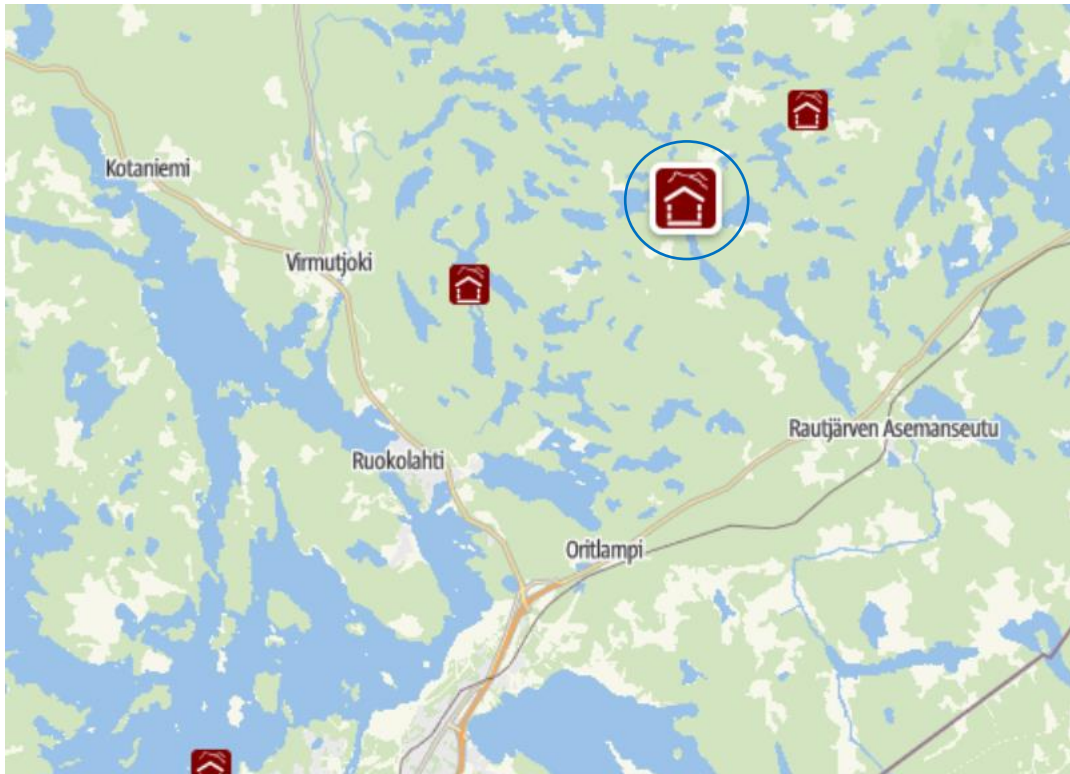
**Saavutettavuus**

Saavutettavissa kävellen tai maastopyörällä E10-reittiä pitkin. Autolla ei suoraa yhteyttä laavulle.

**Ylläpitäjä**

Ruokolahden kunta

### 3.13 Haaroinsalmen laavu



Kuva 13: Haaroinsalmen laavu

#### Luokka: C

Hiekkaharjun yhteydessä sijaitseva päiväretkikohde E10-reitillä.

#### Luonnehdinta / pituus ja soveltuminen

E10-reitin (monikäyttöreitti) varrella sijaitseva Haaroinsalmen laavu on vanha laavurakennelma, jossa on tulisija ja erillinen WC (uusittu 2024). Kohde on hyvä päiväretkipaikka: sen yhteydessä on luonnon muokkaama kaunis hiekkaharjuniemi. Autolla pääsee noin 500 metrin päähän kohteesta.

#### Vaativuusluokka

Helppo

#### Ulkoilulajit

Retkeily, maastopyöräily, melonta

**Käyttöaika**

Ympärivuotinen (ei talvikunnossapitoa). Parhaimmillaan sulan maan aikaan.

**Palveluvarustus**

Laavu, tulisija ja erillinen WC.

**Kulkemiseen kuluva aika**

0,5 h kävellen

**Olosuhteet, riskit ja varustautuminen**

Helppo päiväretkikohde sopii lapsiperheillekin. Hiekkaharjulla liukkauden vaara määrällä säällä. Roskaton retkeily – ota roskat mukaasi.

**Luonnonympäristö**

Kaunis luonnon muovaama hiekkaharju ja niemi Haaroinsalmen rannalla. Maisema on harvinainen ja näyttävä – tyypillistä Salpausselän hiekkaharjuluontoa.

**Kulttuuriympäristö**

Laavu sijaitsee Mustakulkkulan reitin varrella, joka on osa E10-reitistöä. Alue on perinteinen retkikohde Ruokolahden kuntalaisten keskuudessa.

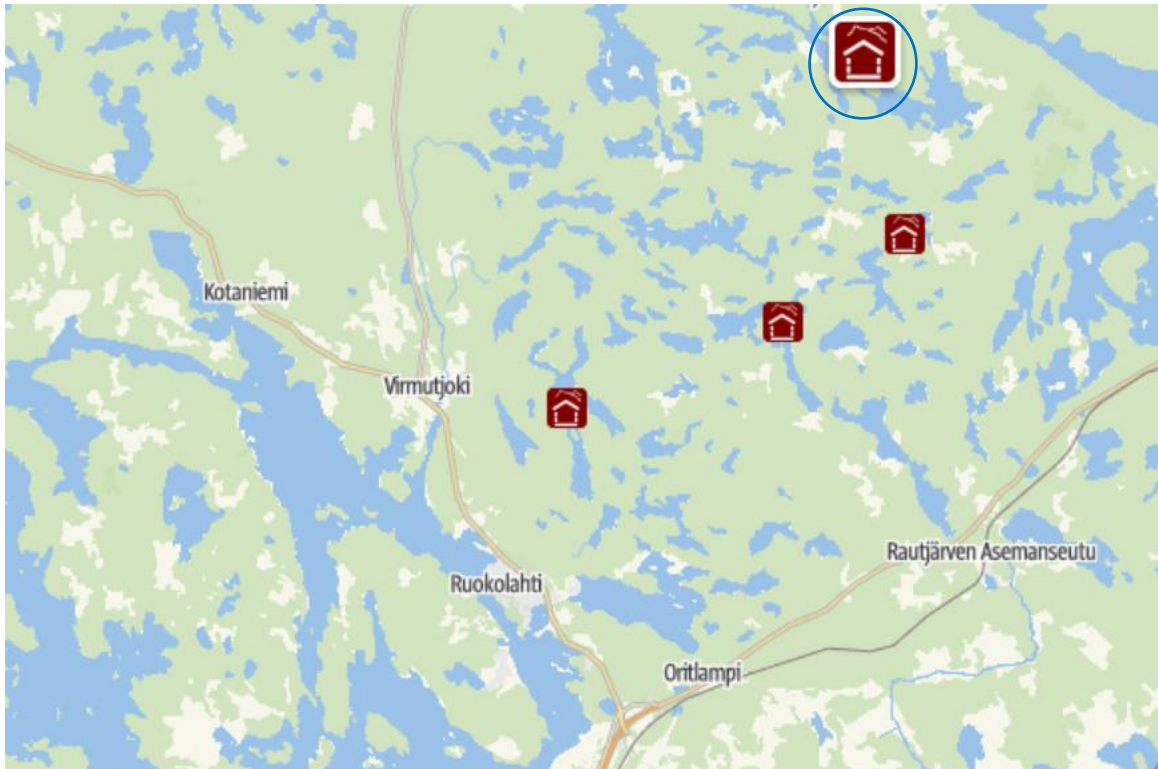
**Saavutettavuus**

Autolla noin 500 m päähän kohteesta, loppu kävellen tai maastopyörällä. Saavutettavissa myös kävellen tai maastopyörällä E10-reittiä pitkin.

**Ylläpitäjä**

Ruokolahden kunta

### 3.14 Kaakkolammen laavu



Kuva 14: Kaakkolammen laavu

#### Luokka: C

Kaakkolammen rannalla sijaitseva laavu ja taukopaikka.

#### Luonnehdinta / pituus ja soveltuminen

E10-reitin (monikäyttöreitti) varrella sijaitseva Kaakkolammen laavu on vanha laavurakennelma, jossa on tulisija ja erillinen WC. Laavun yhteydessä on pieni laituri Kaakkolammelle, joka tarjoaa mahdollisuuden uintiin tai kalastukseen.

#### Vaativuusluokka

Helppo – keskivaativa

#### Ulkoilulajit

Retkeily, maastopyöräily

#### Käyttöaika

Ympärivuotinen (ei talvikunnossapitoa). Parhaimmillaan sulan maan aikaan.

### **Palveluvarustus**

Laavu, tulisija, erillinen WC ja pieni laiturilammelle. Ei polttopuuhuoltoa – ota omat polttopuut mukaan tai kerää maastosta.

### **Kulkemiseen kuluva aika**

0,5 h kävellen

### **Olosuhteet, riskit ja varustautuminen**

Helppo retkikohde, sopii kaikenikäisille. Polku voi olla märkä keväällä. Roskaton retkeily – ota roskat mukaasi.

### **Luonnonympäristö**

Laavu sijaitsee Kaakkolammen rannalla rauhallisessa metsäympäristössä. Pienet lammet ovat tyypillistä Ruokolahden sisämaaluontoa.

### **Kulttuuriympäristö**

Osa E10 Euroopan kaukovaellusreitin Ruokolahden osuutta. Perinteinen taukopaikka vaeltajille ja retkipyöräilijöille.

### **Saavutettavuus**

Saavutettavissa kävellen tai maastopyörällä E10-reittiä pitkin. Autolla ei suoraa yhteyttä laavulle.

### **Ylläpitäjä**

Ruokolahden kunta

### 3.15 Karoniemen laavu



Kuva 15: Karoniemen laavu

#### **Luokka: B**

Äitsaaren länsipäässä sijaitseva yöpymiseen soveltuva laavu.

#### **Luonnehdinta / pituus ja soveltuminen**

Äitsaaren länsipäässä sijaitseva Karoniemen laavu on tilavuutensa ansiosta hyvin soveltuva yöpymiseen. Laavulla on käymälä ja tulisija. Rantaveteen kiinnitetyt vanhat puhelinpylväät helpottavat maihinosua veneestä tai kanootista. Utulan kyläkauppa on noin 2 km:n päässä länsilounaaseen – laiturilta noin kilometrin kävelymatka kaunis metsätietä pitkin Kyläniementeille. Laavu on luonteva yöpymispaikka Äitsaaren kiertoa melottaessa.

#### **Vaativuusluokka**

Helppo

#### **Ulkoilulajit**

Retkeily, pyöräily, melonta

**Käyttöaika**

Sulan veden aika melojille; kävellen ympärivuotinen.

**Palveluvarustus**

Laavu (yöpymiseen soveltuva), tulisija, käymälä. Maihinousu helpotettuna vanhoilla puhelinpylväillä. Utulan kyläkauppa 2 km:n päässä.

**Kulkemiseen kuluva aika**

1 vrk jalan / veneellä saavutettavissa

**Olosuhteet, riskit ja varustautuminen**

Saaristossa tuuli voi nousta nopeasti. Maihinousu veneestä vaatii varovaisuutta. Laavulla mahdollisuus yöpymiseen – varaudu yöretkivarusteilla.

**Luonnonympäristö**

Laavu sijaitsee Äitsaaren länsikärjessä suojaisen lahden rannalla. Ympäriällä avautuu tyypillinen Saimaan saaristomaisema.

**Kulttuuriympäristö**

Karoniemen laavu on keskeinen osa Ruokolahden melontareittiä. Lähellä sijaitseva Utula on viehättävä saaristokylä ominaisine kyläkauppoineen.

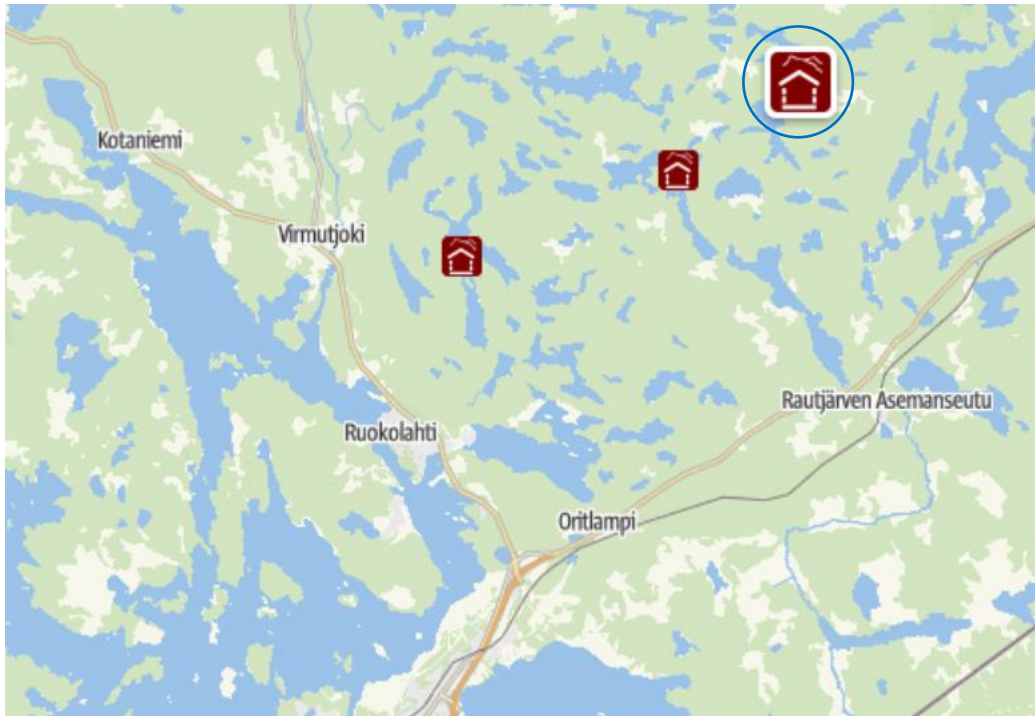
**Saavutettavuus**

Parhaiten saavutettavissa veneellä tai kanootilla. Jalan Äitsaaren kautta reittejä pitkin. Autolla ei suoraa yhteyttä. Karoniemi – Utula välillä lauttayhteys pyöräilijöille [www.utulanlautturi.fi](http://www.utulanlautturi.fi)

**Ylläpitäjä**

Ruokolahden kunta – Utulan lautturi

### 3.16 Lentamon laavu



Kuva 16: Lentamon laavu

#### Luokka: C

E10-reitin päiväretkikohde metsäympäristössä.

#### Luonnehdinta / pituus ja soveltuminen

E10-reitin (monikäyttöreitti) varrella sijaitseva Lentamon laavu on vanha laavurakennelma, jossa on tulisija ja erillinen WC. Laavu toimii hyvänä päiväretkikohteena metsäisessä ympäristössä vaeltajille ja retkipyöräilijöille.

#### Vaativuusluokka

Helppo

#### Ulkoilulajit

Retkeily, maastopyöräily

#### Käyttöaika

Ympärivuotinen (ei talvikunnossapitoa). Parhaimmillaan sulan maan aikaan.

**Palveluvarustus**

Laavu, tulisija ja erillinen WC. Ei polttopuuhuoltoa – ota omat polttopuut mukaan tai kerää maastosta.

**Kulkemiseen kuluva aika**

1–2 h kävellen

**Olosuhteet, riskit ja varustautuminen**

Metsäreitti voi olla paikoin märkä ja mutainen keväällä. Varaudu vedenpitävillä jalkineilla. Roskaton retkeily – ota roskat mukaasi.

**Luonnonympäristö**

Laavu sijaitsee rauhallisessa metsäympäristössä E10-reitin varrella. Tyypillistä eteläkarjalaista kuusivaltaista metsämaisemaa.

**Kulttuuriympäristö**

Osa E10 Euroopan kaukovaellusreitin Ruokolahden osuutta. Perinteinen taukopaikka kauas vaeltaville tai maastopyöräilijöille.

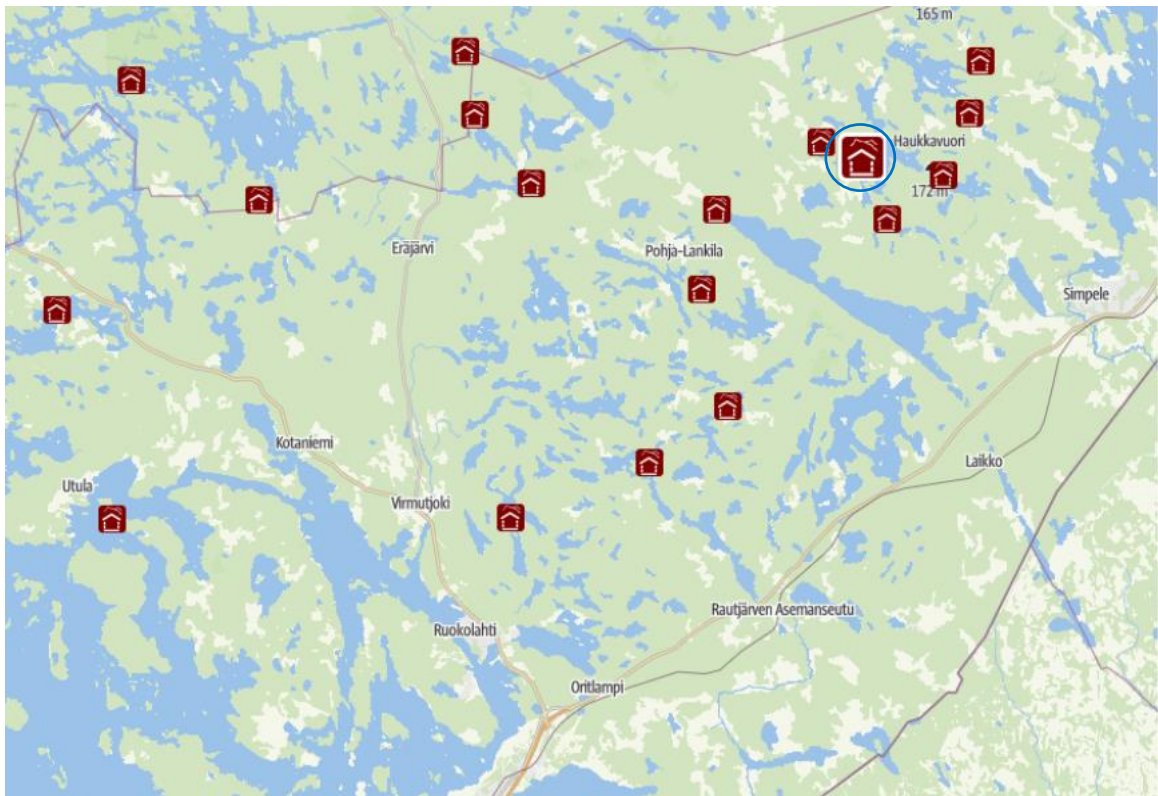
**Saavutettavuus**

Saavutettavissa kävellen tai maastopyörällä E10-reittiä pitkin. Autolla ei suoraa yhteyttä.

**Ylläpitäjä**

Ruokolahden kunta

### 3.17 Neuvolan laavu



Kuva 17: Neuvolan laavu

#### **Luokka: C**

E10-reitin varrella sijaitseva pieni taukolaavu.

#### **Luonnehdinta / pituus ja soveltuminen**

E10-reitin (monikäyttöreitti) varrella sijaitseva Neuvolan laavu on pieni taukolaavu, jossa on tulisija ja erillinen WC. Laavu toimii mukavana levähdyspisteenä E10-reitillä kulkeville.

#### **Vaativuusluokka**

Helppo b

#### **Ulkoilulajit**

Retkeily, maastopyöräily

#### **Käyttöaika**

Ympärivuotinen (ei talvikunnossapitoa). Parhaimmillaan sulan maan aikaan.

### **Palveluvarustus**

Pieni laavu, tulisija ja erillinen WC. Ei polttopuuhuoltoa – ota omat polttopuut mukaan tai kerää maastosta.

### **Kulkemiseen kuluva aika**

1–2 h kävellen

### **Olosuhteet, riskit ja varustautuminen**

Helppo taukopaikka E10-reitillä. Varaudu retkivarustuksella ja ota roskat mukaasi.

### **Luonnonympäristö**

Pieni laavu rauhallisessa metsämaisemassa E10-reitin varrella.

### **Kulttuuriympäristö**

Osa E10 Euroopan kaukovaellusreitien Ruokolahden osuutta.

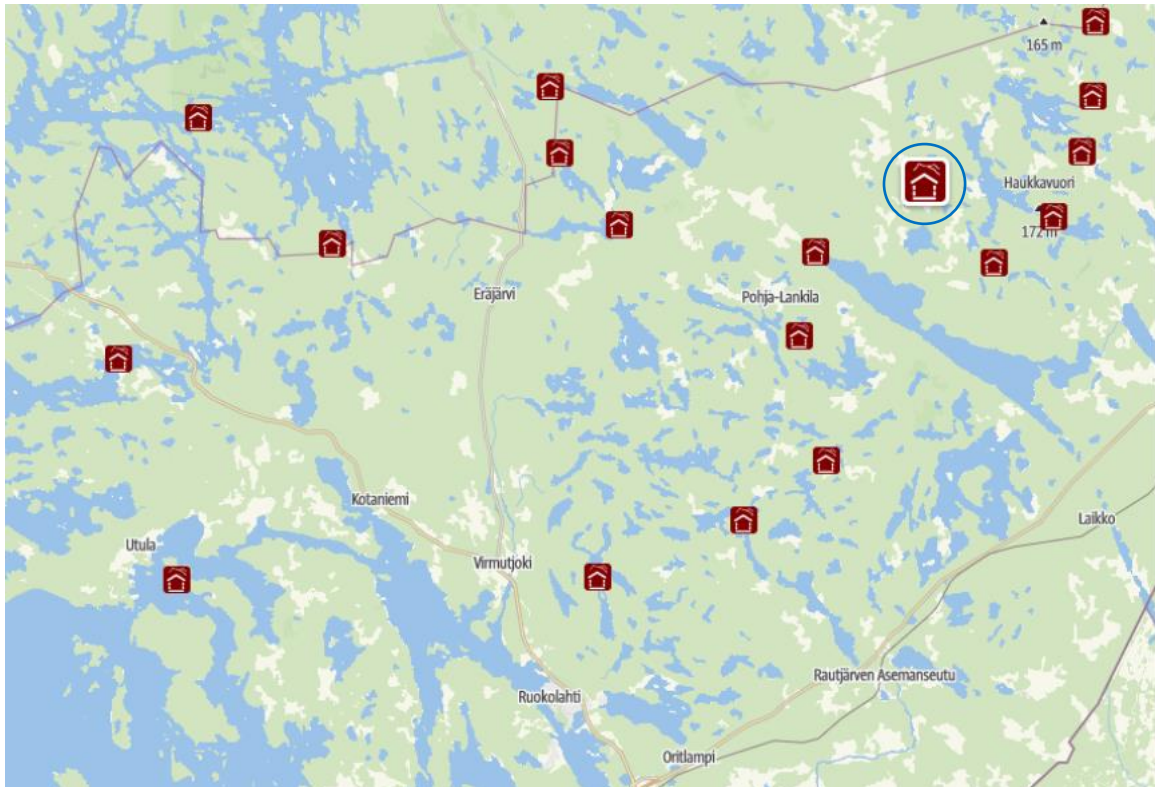
### **Saavutettavuus**

Saavutettavissa kävellen tai maastopyörällä E10-reittiä pitkin. Autolla ei suoraa yhteyttä.

### **Ylläpitäjä**

Ruokolahden kunta

### 3.18 Nousiinjärven laavu



Kuva 18: Nousiinjärven laavu

#### **Luokka: C**

Nouseinjärven rannalla sijaitseva taukopaikka.

#### **Luonnehdinta / pituus ja soveltuminen**

E10-reitin (monikäyttöreitti) varrella sijaitseva Nouseinjärven laavu on vanha laavura-kennelma, jossa on tulisija ja erillinen WC. Laavu sijaitsee Nouseinjärven rannalla tarjo-ten kauniin järvinäkymän taukohetkelle.

#### **Vaativuusluokka**

Helppo

#### **Ulkoilulajit**

Retkeily, maastopyöräily

**Käyttöaika**

Ympärivuotinen (ei talvikunnossapitoa). Parhaimmillaan sulan maan aikaan.

**Palveluvarustus**

Laavu, tulisija ja erillinen WC. Ei polttopuuhuoltoa – ota omat polttopuut mukaan tai kerää maastosta.

**Kulkemiseen kuluva aika**

1–3 h kävellen

**Olosuhteet, riskit ja varustautuminen**

Helppo taukopaikka järvimaisemassa. Varaudu retkivarustuksella. Roskaton retkeily – ota roskat mukaasi.

**Luonnonympäristö**

Laavu sijaitsee Nousiinjärven rannalla, josta avautuu kaunis järvimaisema. Ympäristö on rauhallinen metsäjärven tunnelmaa.

**Kulttuuriympäristö**

Osa E10 Euroopan kaukovaellusreittein Ruokolahden osuutta. Nousiinjärvi on yksi reitin luontaisista taukopaikoista.

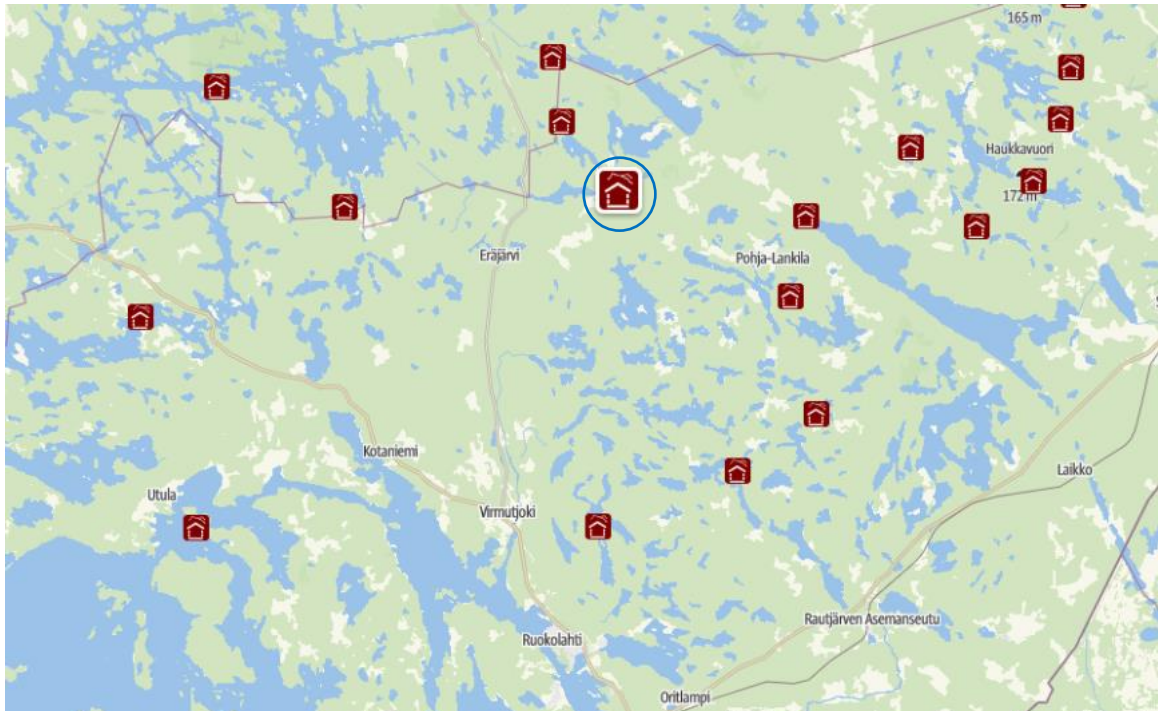
**Saavutettavuus**

Saavutettavissa kävellen tai maastopyörällä E10-reittiä pitkin. Autolla ei suoraa yhteyttä.

**Ylläpitäjä**

Ruokolahden kunta

### 3.19 Savonkaidan laavu



*Kuva 19: Savonkaidan laavu*

#### **Luokka: C**

Ruokolahden melontareitin varrella sijaitseva taukopaikka.

#### **Luonnehdinta / pituus ja soveltuminen**

Ruokolahden melontareitin varrella sijaitseva Savonkaidan laavu on vanha laavura-kennelma, jossa on tulisija. Laavu palvelee erityisesti melontareitillä kulkevia taukopaikkana ja on yksi melontareitin kymmenestä taukopaikasta.

#### **Vaativuusluokka**

Helppo

#### **Ulkoilulajit**

Melonta, retkeily

#### **Käyttöaika**

Sulan veden aika melojille; kävellen ympärivuotinen.

**Palveluvarustus**

Opasteita, taukopaikkoja tai virkistysrakenteita kohteesta riippuen.

**Kulkemiseen kuluva aika**

Taukokohde melojille

**Olosuhteet, riskit ja varustautuminen**

Taukopaikka pääasiassa melojille. Varaudu vesillä liikkumisen sääntöihin ja asianmu-  
kaisilla pelastusvarusteilla. Roskaton retkeily.

**Luonnonympäristö**

Pieni laavu rauhallisessa metsämaisemassa E10-reitin varrella.

**Kulttuuriympäristö**

Osa Ruokolahden 110 km:n melontareittiä, joka kulkee historiallisia kanavia ja vesireit-  
tejä pitkin.

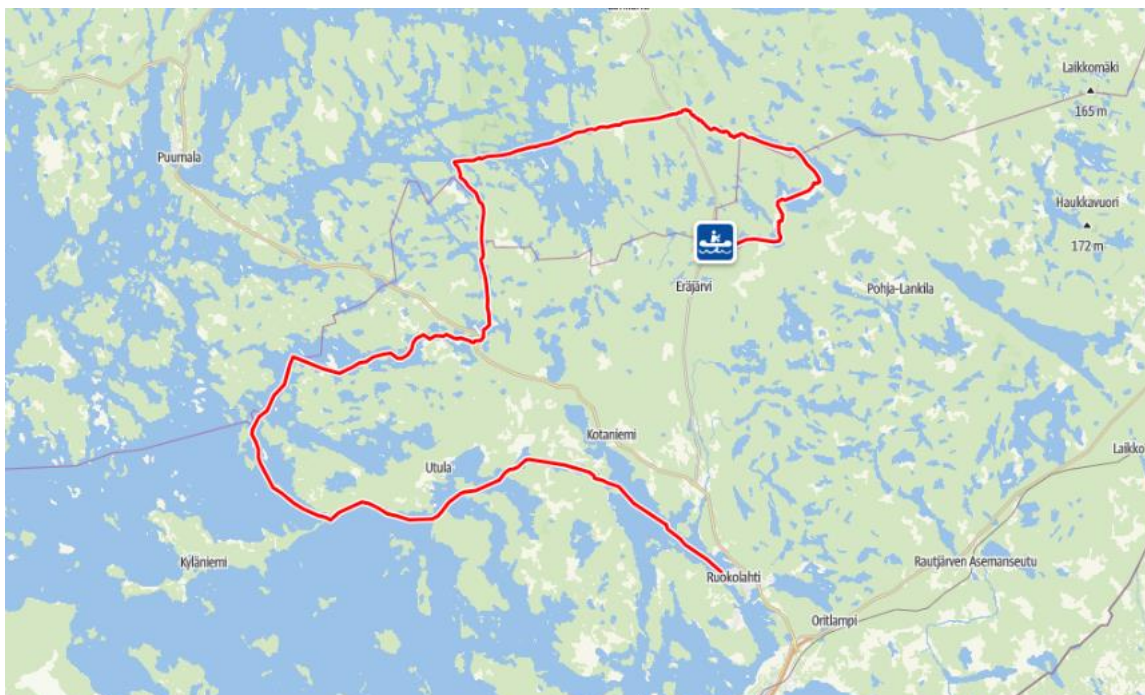
**Saavutettavuus**

Parhaiten saavutettavissa melontareittiä vesitse. Jalan tai pyörällä saavuttaminen rei-  
tistä riippuen.

**Ylläpitäjä**

Ruokolahden kunta

### 3.20 Ruokolahden melontareitti



Kuva 20: Ruokolahden melontareitti

#### **Luokka: A**

Ruokolahden laaja melontareitti kulkee Saimaan saaristossa, kanavissa ja jokiosuuksilla. Reitillä on useita taukopaikkoja ja laavuja.

#### **Luonnehdinta / pituus ja soveltuminen**

110 kilometrin mittainen melontareitti kulkee Saimaan selkiä ja saaristoa pitkin, järvi-kapeikkojen, satoja vuosia sitten kaivettujen kanavien ja kapeita jokiosuuksien kautta. Reitillä on kymmenen taukopaikkaa, joista kahdeksassa on laavu. Sopiva päivän melontareitti on Salosaaren kierto (mahdollinen luolakäynti Kytösen saarella). Kahden päivän retkelle suositellaan Äitsaaren kiertoa, yöpyminen Karoniemen laavulla. Molemmille reiteille sopivat lähtöpisteet ovat Vaittilan uimaranta tai Ruokolahden satama.

#### **Vaativuusluokka**

Helppo – Keskivaativa

**Ulkoilulajit**

Melonta

**Käyttöaika**

Sulan veden aika, yleensä toukokuu–lokakuu.

**Palveluvarustus**

10 taukopaikkaa, joista 8 laavulla. Tulipaikat ja käymälät useimmissa taukopaikoissa.

**Kulkemiseen kuluva aika**

2–5 vrk meloen

**Olosuhteet, riskit ja varustautuminen**

Suur-Saimaalla tuuli ja aallokko voivat yllättää. Sääolosuhteet ja melontataito tulee huomioida. Lyhyemmille retkiosuuksille soveltuu aloittelijoillekin. Koko 110 km vaatii kokemusta melonnasta.

**Luonnonympäristö**

Reitti kulkee Saimaan monipuolisessa vesistömaisemassa: avoimia selkiä, suojaisia saaristoja, mutkittelevia järvikapeikkoja ja historiallisia kanavia.

**Kulttuuriympäristö**

Reitin varrella on satoja vuosia sitten kaivettuja kanavia, jotka kertovat alueen vesiliikennöinnin historiasta. Saaristomaisema tarjoaa ainutlaatuisen ikkunan Saimaan kulttuuriympäristöön.

**Saavutettavuus**

Lähtöpisteet: Vahttilan uimaranta (Salosaarella) tai Ruokolahden satama (Rasila). Veneen/kanootti laskupaikka molemmissa. Kohteeseen saavutaan henkilöautolla.

**Ylläpitäjä**

Ruokolahden kunta

### 3.21 Lieviskänjoen melontareitti



Kuva 21: Lieviskänjoen melontareitti

#### **Luokka: B**

Kevyesti virtaava jokireitti ilman koskia.

#### **Luonnehdinta / pituus ja soveltuminen**

Lieviskänjoki on kevyesti virtaava joki ilman koskia, pituudeltaan 6,5 km. Joen jälkeen tulee noin kolmen kilometrin järviuosuus, jonka jälkeen nousee Lieviskänkoscalle. Retken voi päättää kauniille koskelle tai jatkaa matkaa Saimaan Katosselälle norppavesille. Reitti sopii hyvin aloittelijoille ja lapsiperheille.

#### **Vaativuusluokka**

Helppo–keskivaikea

#### **Ulkoilulajit**

Melonta, retkeily

**Käyttöaika**

Sulan veden aika, parhaimmillaan kesä–alkusyksy.

**Palveluvarustus**

Ei erillistä palveluvarustusta reitillä. Reitti on merkitsemätön – tarvitset kartan.

**Kulkemiseen kuluva aika**

Taukokohde melojille

**Olosuhteet, riskit ja varustautuminen**

Helppo jokireitti soveltuu aloittelijoille ja lapsiperheille. Joen virtaus on kevyt. Normaali melontavarustus

**Luonnonympäristö**

Lieviskänjoki virtaa rauhallisessa jokimaisemassa. Järviosuudella avautuu Saimaan tunnelmallinen vesistömaisema. Lieviskänkosken luonnonympäristö on kaunis retken päätepiste.

**Kulttuuriympäristö**

Jokireitti kulkee eteläkarjalaisen maaseutumaiseman halki. Lieviskänkoski on luontainen ja kaunis joen maamerkki.

**Saavutettavuus**

Lähtöpaikka joen varrelta, saavutettavissa henkilöautolla. Tiedustele tarkka lähtöpaikka ennen retkeä.

**Ylläpitäjä**

Ei ylläpitäjää